



**Кемеровская область-Кузбасс  
Тяжинский муниципальный округ  
Администрация Тяжинского муниципального округа**

**Постановление**

От 16.08.2023 № д/ч-н

**Об установлении публичного сервитута на земельные участки части земельных участков с кадастровым номером 42:15:0104005:18, 42:15:0104005:21, и в кадастровом квартале 42:15:0104005, общей площадью 63570,73 кв.м, расположенных по адресу: Российская Федерация, Кемеровская область-Кузбасс, Тяжинский муниципальный округ**

В соответствии со ст.23, главой V.7. Земельного кодекса РФ, ст. 3.6 Федерального закона от 25.10.2001 № 137-ФЗ «О введении в действие Земельного кодекса Российской Федерации», Федеральным законом от 06.10.2003 № 131-ФЗ «Об общих принципах организации местного самоуправления в Российской Федерации», постановлением администрации Тяжинского муниципального округа от 21.04.2021 № 103-п «Об утверждении административного регламента предоставления муниципальной услуги «Установление публичного сервитута», рассмотрев ходатайство Публичного акционерного общества «Мобильные ТелеСистемы» (ПАО «МТС»), в лице директора филиала ПАО «МТС» в Кемеровской области Дроздова Владимира Сергеевича, действующего в интересах ПАО «МТС» на основании доверенности № 77 АГ 3888112 от 01.06.2020, руководствуясь Уставом Тяжинского муниципального округа,

**ПОСТАНОВЛЯЕТ:**

1. Утвердить схему расположения границ публичного сервитута в отношении части земельных участков категории «Земли сельскохозяйственного назначения» с целью размещения подключения корпоративного клиента на объекте: ВОЛС: «PL\_42\_9901833 (Россия, Кемеровская область-Кузбасс, Тяжинский район, п.Валерьяновка, ул.Средняя, д.36/1) – PL\_42\_9903349 (Россия, Кемеровская область-Кузбасс, Тяжинский район, п.Листвянка, ул.Юбилейная, 0.367 км северо-восточнее дома 13, кабельный колодец)» согласно приложению:

- части земельных участков с кадастровым номером 42:15:0104005:18, 42:15:0104005:21, и в кадастровом квартале 42:15:0104005, общей площадью 63570,73 кв.м., расположенных по адресу: Российская Федерация, Кемеровская область-Кузбасс, Тяжинский муниципальный округ.

2. Установить публичный сервитут в отношении части земельных участков с кадастровым номером 42:15:0104005:18, 42:15:0104005:21, и в кадастровом квартале 42:15:0104005, общей площадью 63570,73 кв.м., согласно координат характерных точек границ территории указанных в схеме границ земель или части земельных участков на кадастровом плане территории), расположенных по адресу: Российская Федерация, Кемеровская область-Кузбасс, Тяжинский муниципальный округ.

3. Определить обладателем публичного сервитута Публичное акционерное общество «Мобильные ТелеСистемы» ИНН 7740000076, ОГРН 1027700149124.

4. Срок действия публичного сервитута 11 (одиннадцать) месяцев.

5. В случае приведения к порче либо уничтожению плодородного слоя почвы в границах земельных участков, указанных в п. 2 настоящего постановления ПАО «МТС» обязано привести земельный участок в состояние, соответствующее его целевому назначению, пригодное для его использования в соответствии с разрешенным использованием, и при необходимости выполнить работы по рекультивации нарушенных земель.


6. КУМИ Тяжинского муниципального округа направить копию данного постановления обладателю публичного сервитута, указанного в п.3 настоящего постановления.

7. КУМИ Тяжинского муниципального округа обеспечить государственную регистрацию установления публичного сервитута в соответствии с Федеральным законом «О государственной регистрации недвижимости» от 13.07.2015 N 218-ФЗ.

8. Постановление вступает в силу со дня обнародования путём вывешивания на информационных стендах в зданиях администрации Тяжинского муниципального округа и территориальных отделов, входящих в состав Управления по жизнеобеспечению и территориальному развитию Тяжинского муниципального округа администрации Тяжинского муниципального округа.

9. Контроль за исполнением настоящего постановления возложить на председателя КУМИ Тяжинского муниципального округа.

Глава Тяжинского муниципального округа



В.Е.Серебров

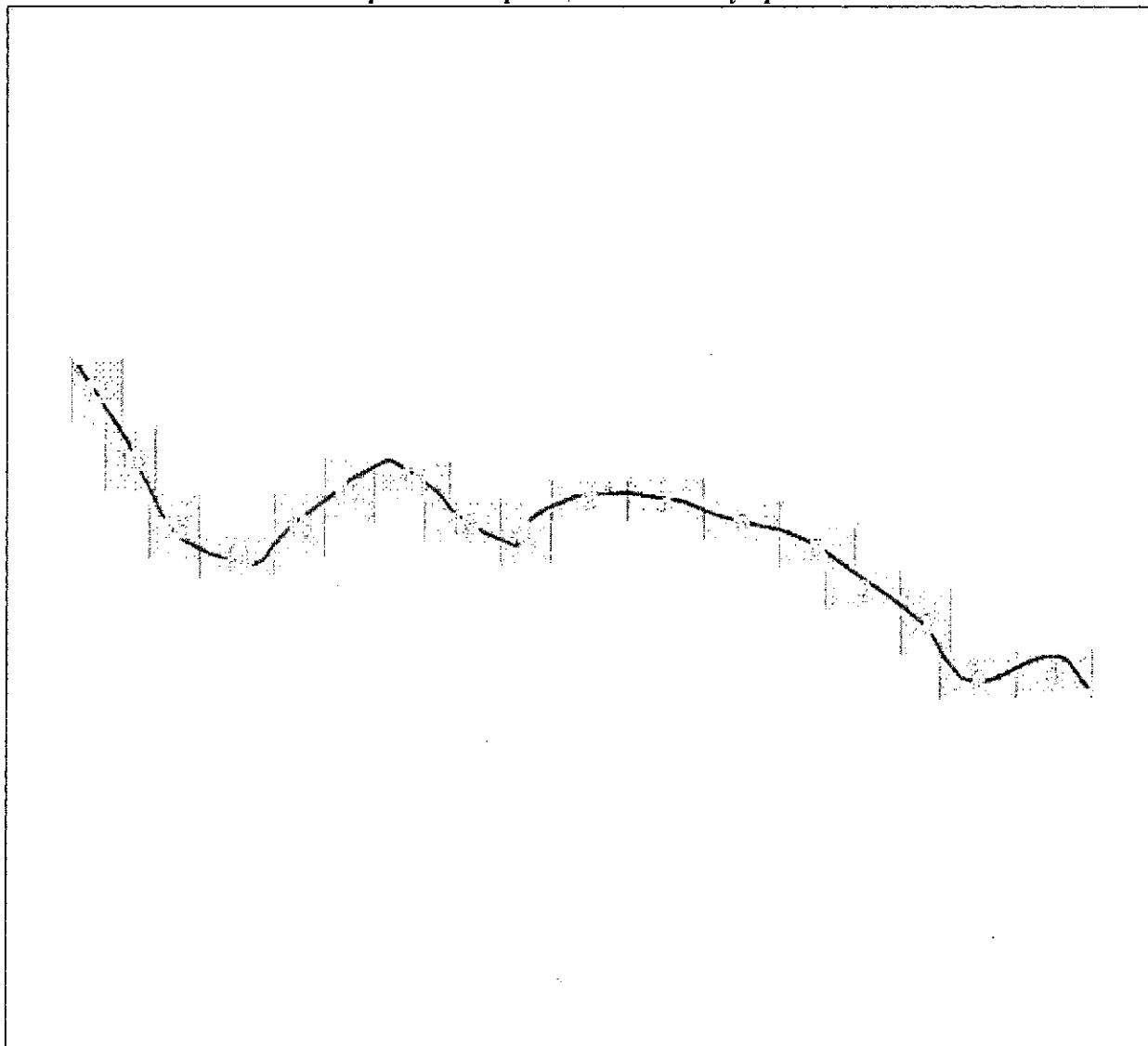
### ОПИСАНИЕ МЕСТОПОЛОЖЕНИЯ ГРАНИЦ

Зона публичного сервитута: PL\_42\_9901833(Россия, обл. Кемеровская область - Кузбасс, р-н Тяжинский, п Валерьяновка, ул. Средняя, д. 36/1) - PL\_42\_9903349(Россия, обл. Кемеровская область - Кузбасс, р-н Тяжинский, п Листвянка, ул. Юбилейная, 0.367 км северо-восточнее дома 13, кабельный колодец

(наименование зоны с особыми условиями использования территорий (далее - ЗОУИТ))

### План границ ЗОУИТ

#### Обзорная схема границ объекта землеустройства



Масштаб 1:34735

#### Используемые условные знаки и обозначения:

- |  |  |
|--|--|
|  | Характерная точка границы объекта землеустройства                    |
|  | Надписи номеров характерных точек границы объекта землеустройства    |
|  | Граница объекта землеустройства                                      |
|  | Обозначение земельных участков, сведения о которых содержатся в ЕГРН |
|  | Обозначение кадастрового квартала                                    |

Подпись

Дата 30 ноября 2022 г.

Место для оттиска печати (при наличии) лица, составившего описание местоположения границ ЗОУИТ

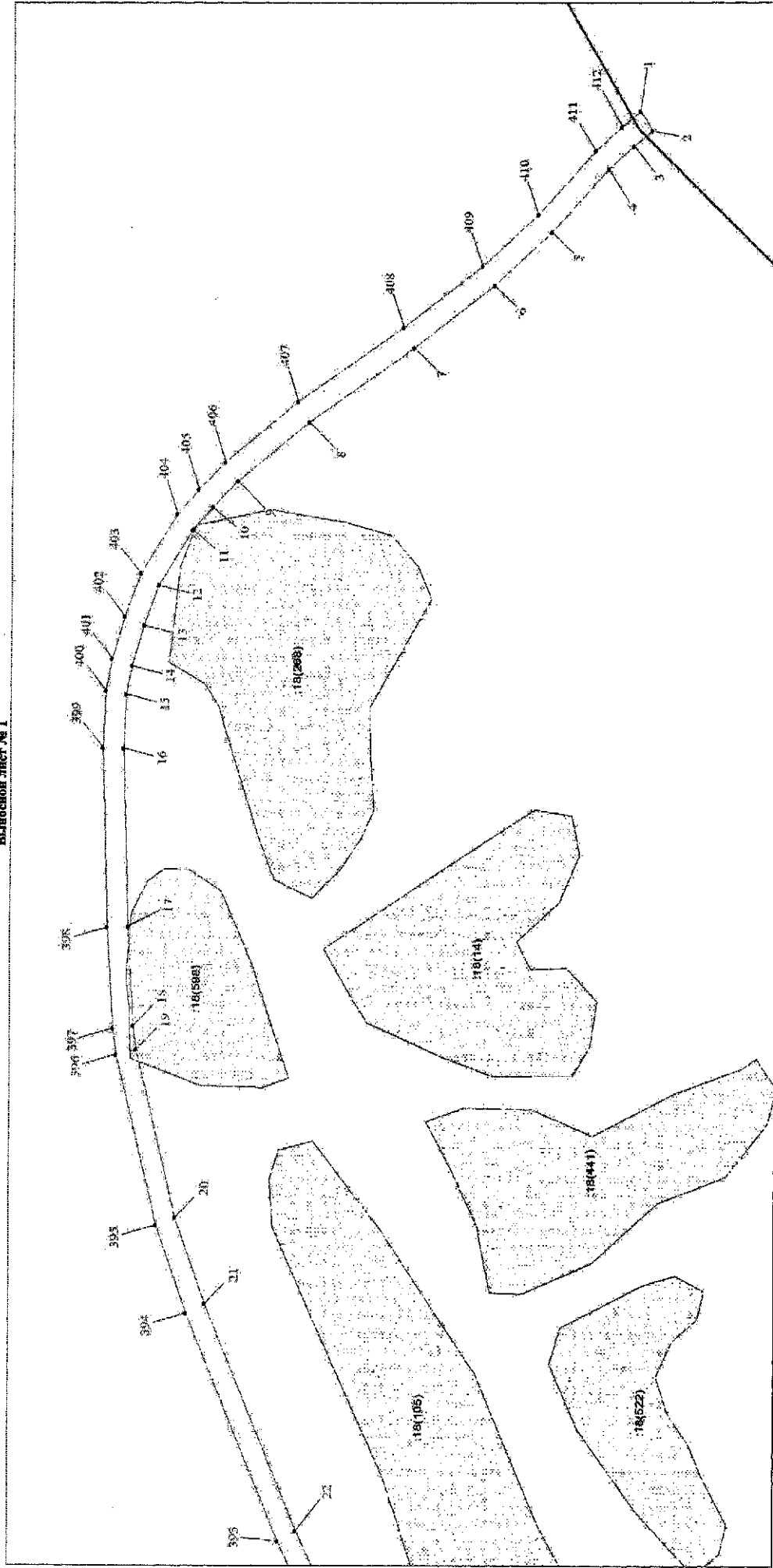
**ОПИСАНИЕ МЕСТОПОЛОЖЕНИЯ ГРАНИЦ**

Зона публичного сервитута: РЛ\_42\_9901833(Россия, обл. Кемеровская область - Кузбасс, р-н Ташинский, п. Листованка, ул. Юбилейная, д. 36/1) - РЛ\_42\_9903349(Россия, обл. Кемеровская область - Кузбасс, р-н Ташинский, п. Листованка, ул. Юбилейная, д. 36/7 км северо-восточное дома 13, кабельный колодец

(определение зоны с особыми условиями использования территории (далее - ЗОУИТ))

**План границ ЗОУИТ**

Выносной лист № 1



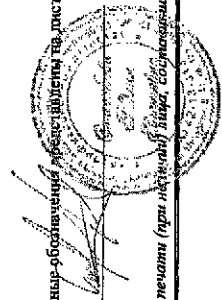
Масштаб 1:1000

Используемые условные знаки и обозначения:

Дата 30 ноября 2022 г.

Условный обозначения: (при наличии) листа, содержащего описание местоположения границ ЗОУИТ

Подпись



Место для отписки листов (при наличии) листа, содержащего описание местоположения границ ЗОУИТ

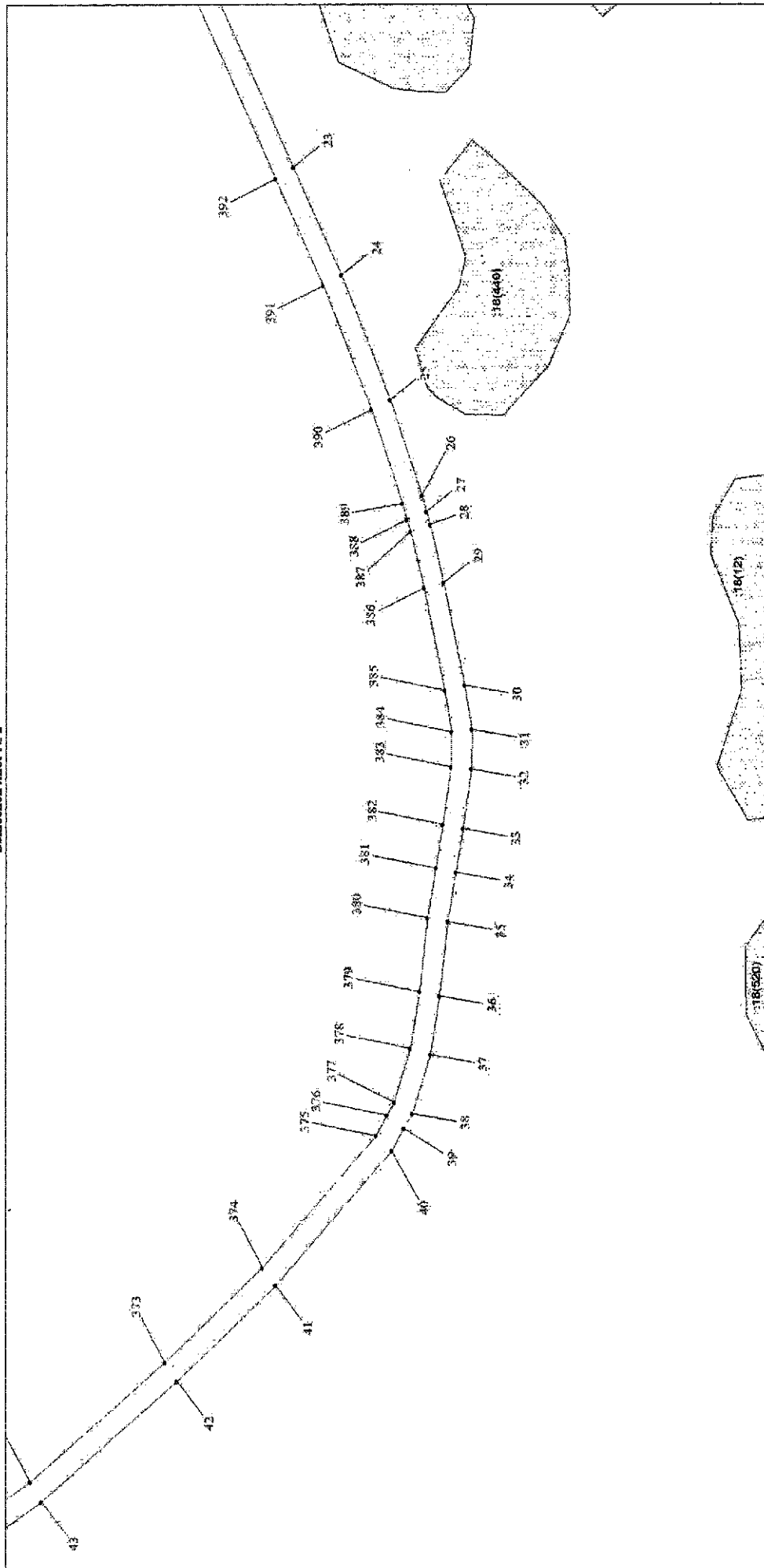
**ОПИСАНИЕ МЕСТОПОЛОЖЕНИЯ ГРАНИЦ**

Зона публичного сервитута: РЛ\_42\_9901833(Россия, обл. Кемеровская область - Кузбасс, р-н Таштинский, п. Листьяновка, ул. Юбилейная, д. 36/1) - РЛ\_42\_9903349(Россия, обл. Кемеровская область - Кузбасс, р-н Таштинский, п. Листьяновка, ул. Юбилейная, д. 36/7 км Северо-восточное дома 13, кабельный колодец)

(Плановые точки с особыми условиями использования территории (далее - ЗОУИТ))

**План границ ЗОУИТ**

Выносной лист № 2



Масштаб 1:1000

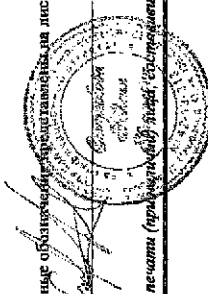
Используемые условные знаки и обозначения:

Условие обозначения в соответствии с листом 12

Подпись

Дата 30 ноября 2022 г.

Место для оттиска печати (при наличии) бланк, соответствующего описанию местоположения границ ЗОУИТ

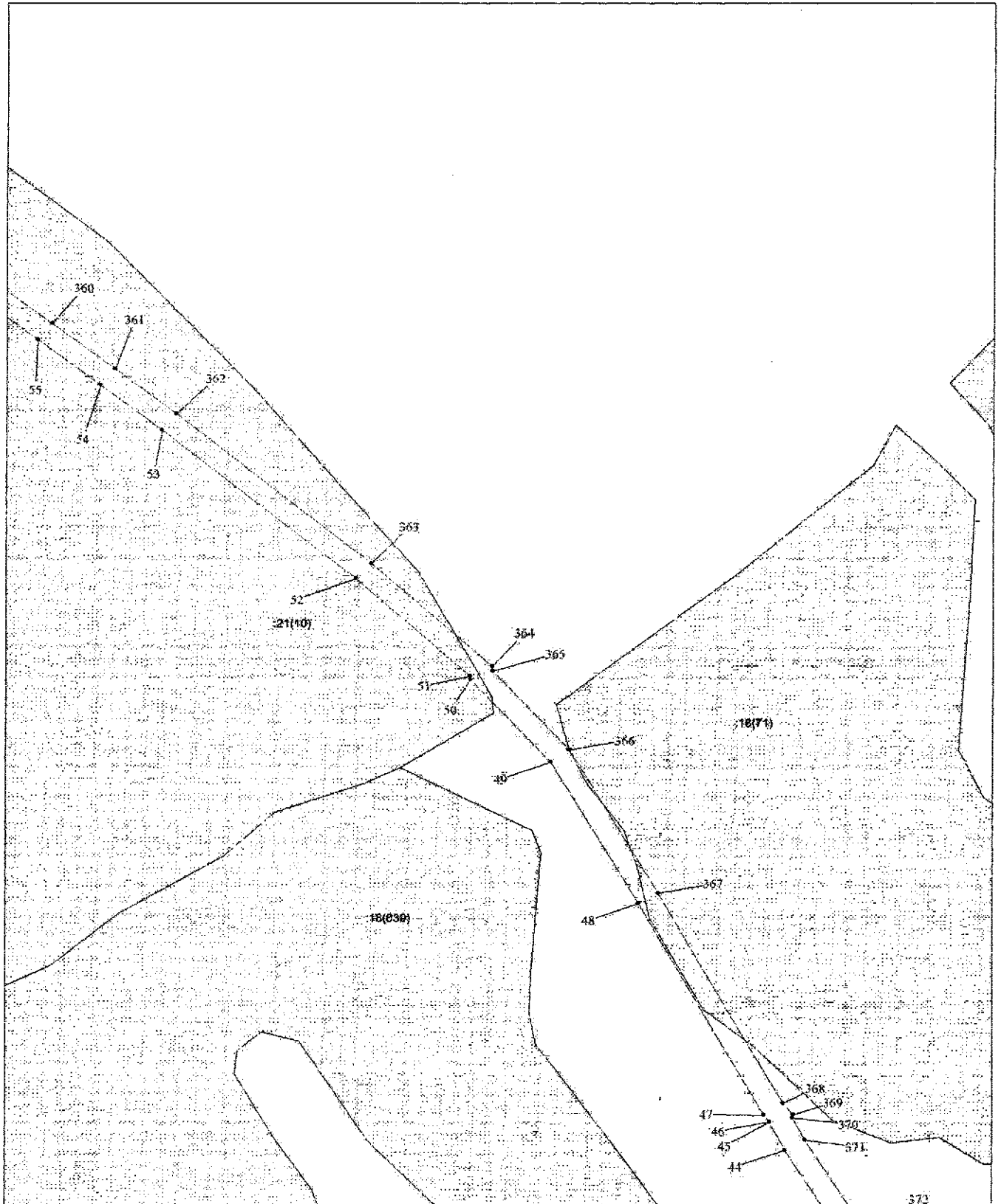


**ОПИСАНИЕ МЕСТОПОЛОЖЕНИЯ ГРАНИЦ**

Зона публичного сервитута: PL\_42\_9901833(Россия, обл. Кемеровская область - Кузбасс, р-н Тяжинский, п Валерьяновка, ул. Средняя, д. 36/1) - PL\_42\_9903349(Россия, обл. Кемеровская область - Кузбасс, р-н Тяжинский, п Листьянка, ул. Юбилейная, 0,367 км северо-восточнее дома 13, кабельный колодец  
(выносовые листы с особыми условиями использования территорий (далее - ЗОУИТ))

**План границ ЗОУИТ**

Выносной лист № 3




Масштаб 1:1000

Используемые условные знаки и обозначения:

Условные обозначения представлены на листе 12

Подпись



Дата 30 ноября 2022 г.

Место для оттиска печати (при наличии) лица, составившего описание местоположения границ ЗОУИТ

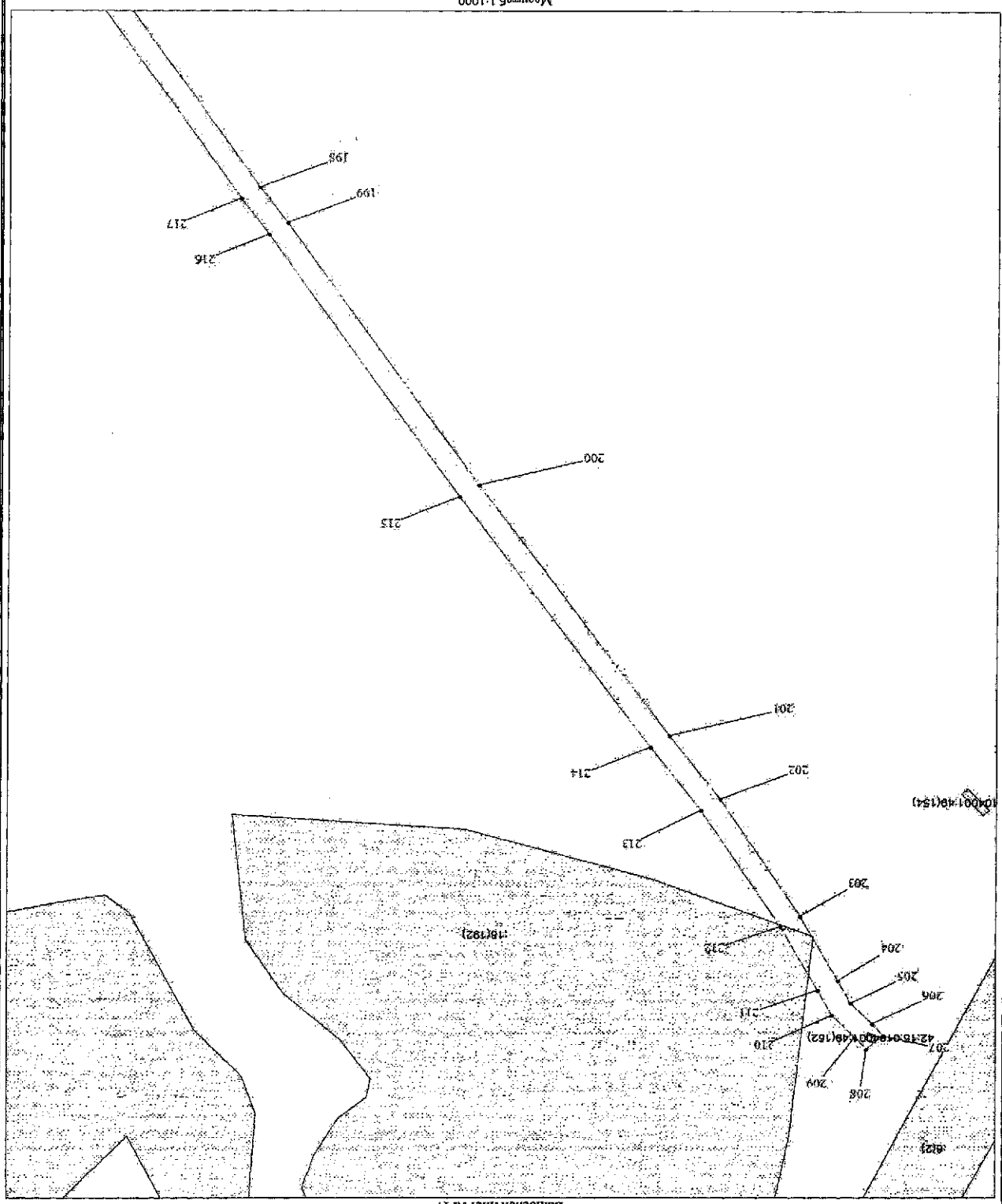
**ОПИСАНИЕ МЕСТОПОЛОЖЕНИЯ ГРАНИЦ**

Зона уличного серпанута: РЛ 42 9901833(Россия, обл. Кемеровская область - Кузбасс, р-н Ташинский, п. Листьянка, ул. Юбилейная, 0,367 км северо-восточнее дома 13, кабельный колодец РЛ 42 9903349(Россия, обл. Кемеровская область - Кузбасс, р-н Ташинский, п. Листьянка, ул. Юбилейная, 0,367 км северо-восточнее дома 13, кабельный колодец)

(вместительство зона с осями и осями угловыми иными линиями границ - ЗОНА)

**План границ ЗОНА**

Рысунков лист № 17



Масштаб 1:1000

Исполнительские условные знаки и обозначения:

Условные обозначения и номера даны на листе 12

Полимер

Дата 30 ноября 2022 г.

Место для отрисовки нечистой печати (при наличии) указать соответствующее местоположение границ ЗОНА

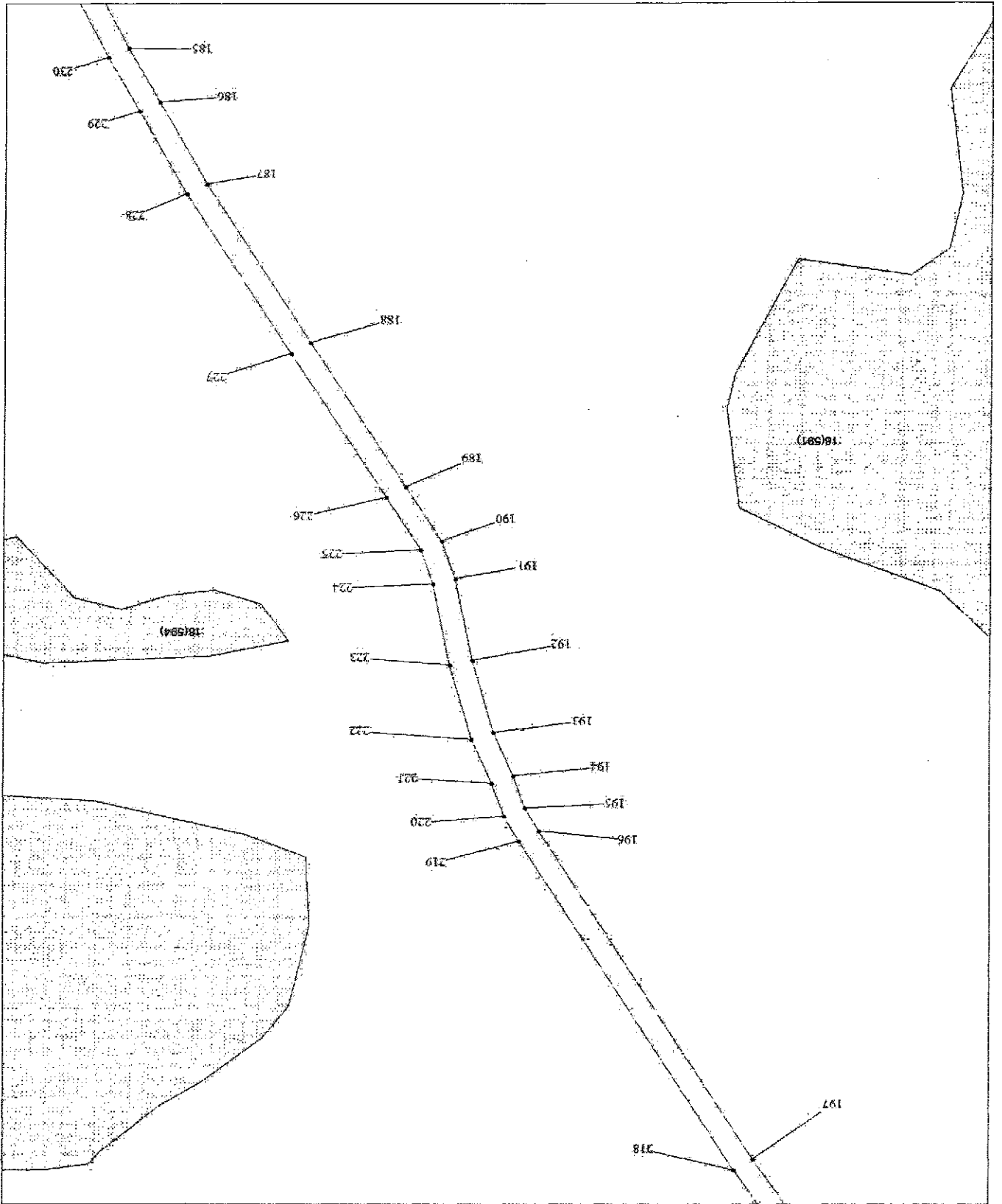


**ОПИСАНИЕ МЕСТОПОЛОЖЕНИЯ ГРАНИЦ**

Зона публичного сервитута: ПЛ\_42\_9901833(Россиа, обл Кемеровская область - Кузбасс, р-н Ташинский, п-н Ташинский, п-н Ватерьяновская, ул. Срежняк, л. 36/1) - ПЛ\_42\_9903349(Россиа, обл Кемеровская область - Кузбасс, р-н Ташинский, п-н Ташинский, п-н Листьянка, ул. Юбилейная, 0,367 км северо-восточнее дома 13, кабельный колодец (наименование зоны с особыми условиями использования территории (далее - ЗОУИП))

**План границ ЗОУИП**

Водоной лист № 16



Используемые условные знаки и обозначения:

Условные обозначения приведены на листе 12

Подпись:



Дата 30 ноября 2022 г.



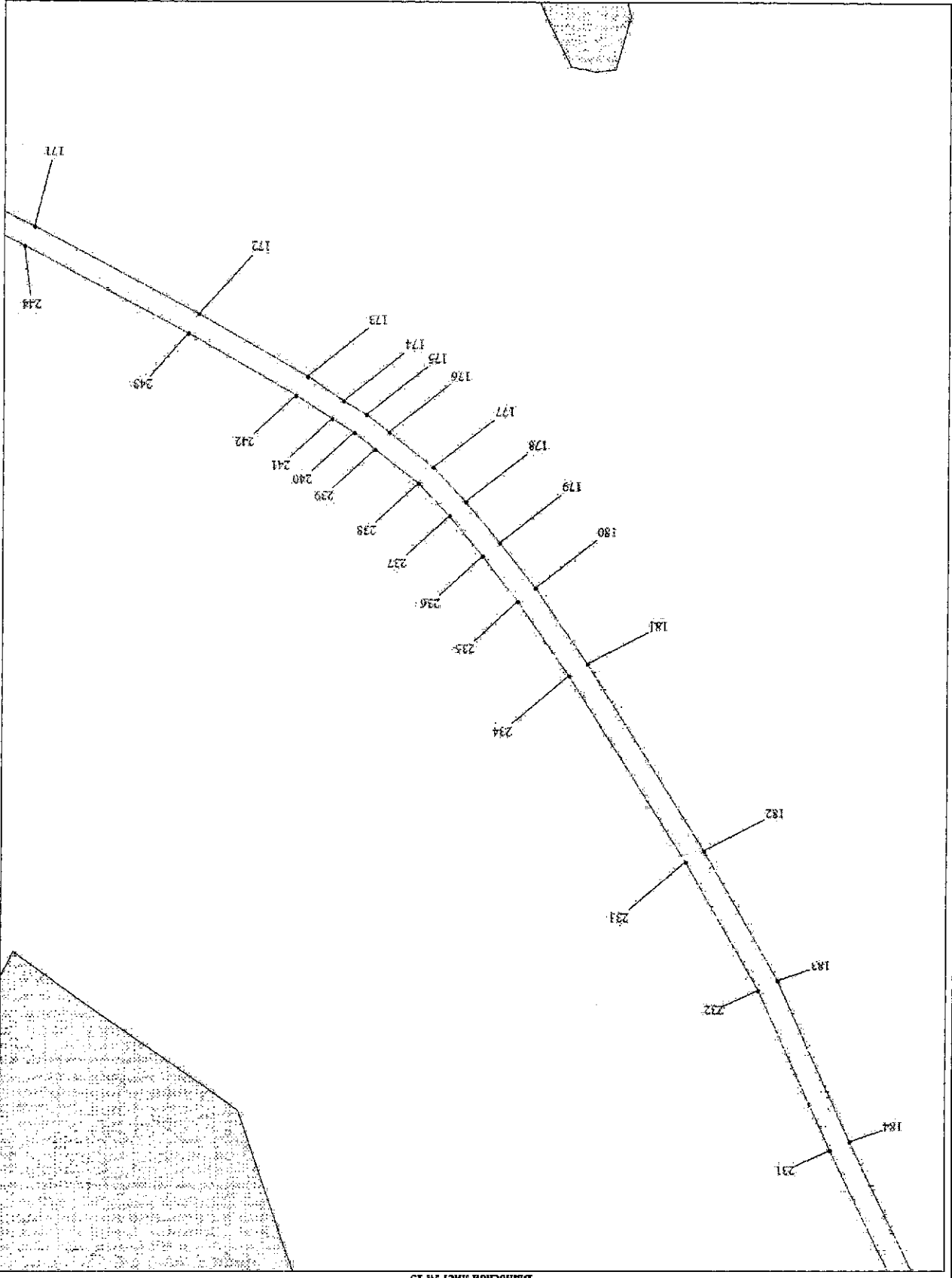
**ОПИСАНИЕ МЕСТОПОЛОЖЕНИЯ ГРАНИЦ**

Зона публичного сервитута. ПЛ 42\_9901833(Россиа, обл. Кемеровская область - Кузбасс, р-н Таштанский, п. Листоветка, ул. Юбилейная, 0 367 км северо-восточнее дома 13, кабельный колодезь ПЛ 42\_9903349(Россиа, обл. Кемеровская область - Кузбасс, р-н Таштанский, п. Листоветка, ул. Юбилейная, 0 367 км северо-восточнее дома 13, кабельный колодезь

(каждому из зон с особыми условиями использования территории (ЗУИТ) - ЗОУИТ))

**План границ ЗОУИТ**

Выносной лист № 15



Масштаб 1:1000

Использованные условные знаки и обозначения:

Условные обозначения, утвержденные на листе 12

Подпись

Дата 30 ноября 2022 г.

Копию для отправки печать (при наличии) лицу, осуществляющему описание местоположения границ ЗОУИТ

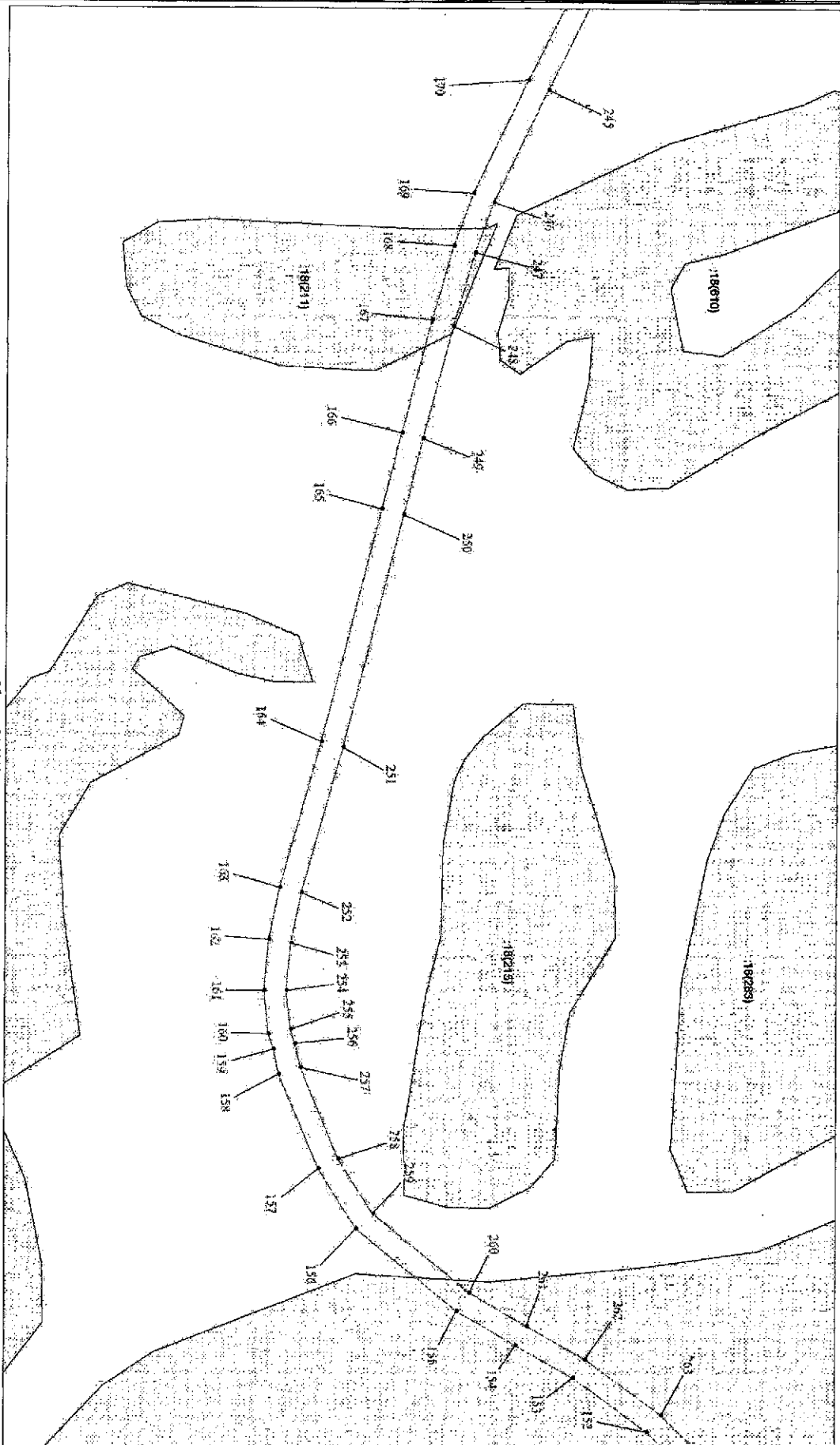


**ОПИСАНИЕ МЕСТОПОЛОЖЕНИЯ ГРАНИЦ**

Зона дубового серкунга: ПЛ\_42\_9901813(Россия, обл. Кемеровская область - Кузбасс, р-н Таштумский, п. Ваверовское, ул. Срушова, д. 36(1)) - ПЛ\_42\_9903349(Россия, обл. Кемеровская область - Кузбасс, р-н Таштумский, п. Листавная, ул. Юбилейная, 0.367 км север-восточнее дома 13, кадастровый номер: (кадастровые зоны с особыми условиями использования территорий (зона-ЗООУП))

**ПЛАН ГРАНИЦ ЗООУП**

Выносной лист № 14



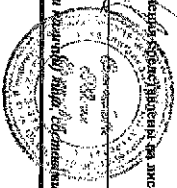
Масштаб 1:1000

Исполнительские условные знаки и обозначения:

Уполномоченный специалист: [подпись] [инициалы]

Подпись

Место для оппонента (подпись, дата, печать, наименование организации, должность)



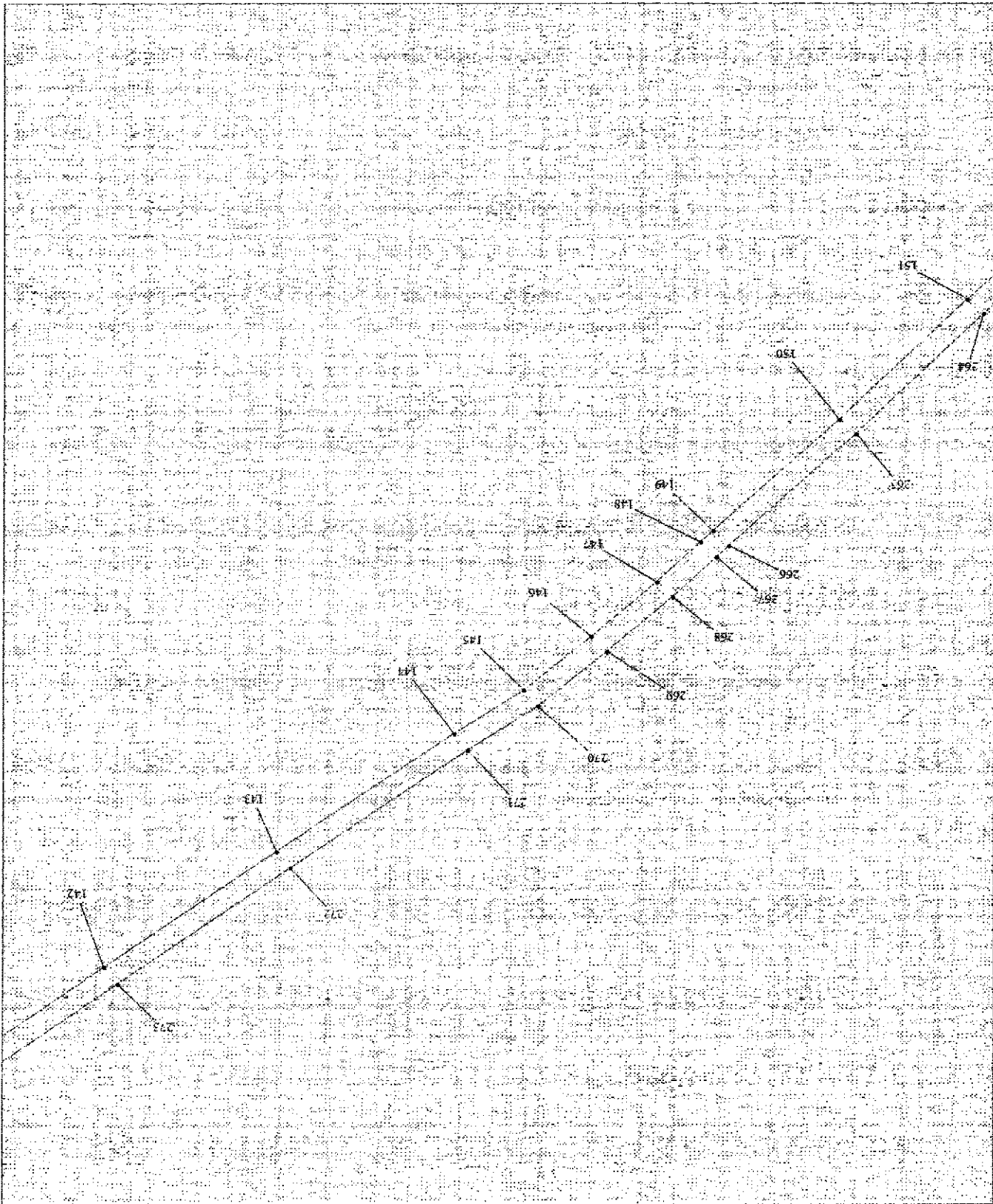
Дата 30 ноября 2022 г.

ОПИСАНИЕ МЕСТОПОЛОЖЕНИЯ ГРАНИЦ  
Зона публичного сервитута: РЛ 42\_9901833(Росси, обл. Кемеровская область - Кузбасс, р-н Тажинский, п Вагерьмяновка, ул. Средняя, д. 36/1) - РЛ 42\_9903349(Росси, обл. Кемеровская область - Кузбасс, р-н Тажинский, п Искьянка, ул. Юбилейная, 0,367 км северо-восточнее дома 13, кабельный колодец)

(каждому из зон с областью использования территории (зона - ЗОНИТ))

### План границ ЗОНИТ

Выпущенный лист № 13




Масштаб 1:1000

Использовать условные знаки и обозначения:

Условные обозначения приведены на листе 12

Подпись



Дата 30 ноября 2022 г.

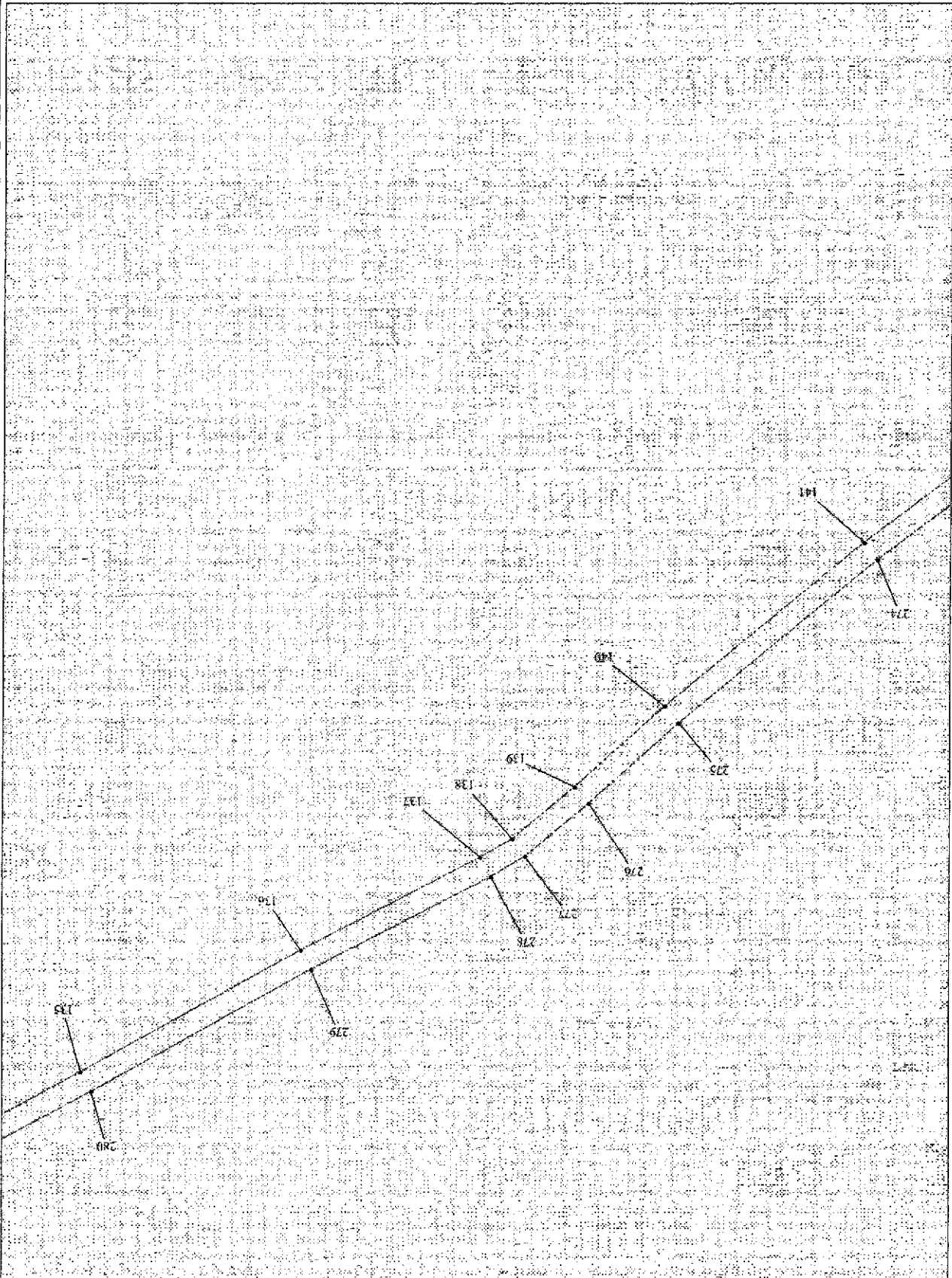
Место для оттиска печати (при наличии) или, в противном случае, оттиска местного органа ЗОНИТ

**ОПИСАНИЕ МЕСТОПОЛОЖЕНИЯ ГРАНИЦ**

Зона публичного сервитута: РЛ 42/9901833(Россия, обл. Кемеровская область - Кузбасс, р-н Ташинский, п/л. Юбилейная, 0,367 км северо-восточнее дома 13, кабельный колодезь РЛ 42/9903349(Россия, обл. Кемеровская область - Кузбасс, р-н Ташинский, п/л. Юбилейная, 0,367 км северо-восточнее дома 13, кабельный колодезь

**План границ ЗОУИТ**

Выносной лист № 12



Масштаб 1:1000

Используемые условные знаки и обозначения:

Условные обозначения, принятые на листе 12

Подпись:



Дата 30 ноября 2022 г.

Место для отписки печати (или печати) лица, ответственного от имени местоположения границ ЗОУИТ


### ОПИСАНИЕ МЕСТОПОЛОЖЕНИЯ ГРАНИЦ

Зона публичного сервитута: РЛ 42\_990183(Россия, обл. Кемеровская область - Кузбасс, р-н Ташинский, п Валерьяновка, ул. Средаки, д. 36/1) - РЛ 42\_990349(Россия, обл. Кемеровская область - Кузбасс, р-н Ташинский, п Джиганька, ул. Юбилейная, 0,367 км северо-восточнее дома 13, кадастровый колонтитул

(замыкающие точки с координатами геодезических пунктов (длина - ЗОНУИТ))

### План границ ЗОНУИТ

Выпущенный лист № 11



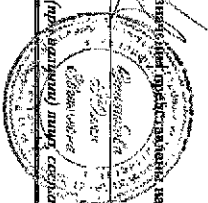
Масштаб 1:1000

Используемые условные знаки и обозначения:

Дата 30 ноября 2022 г.

Учебная обязанность, предоставляется на листе 12

Подпись



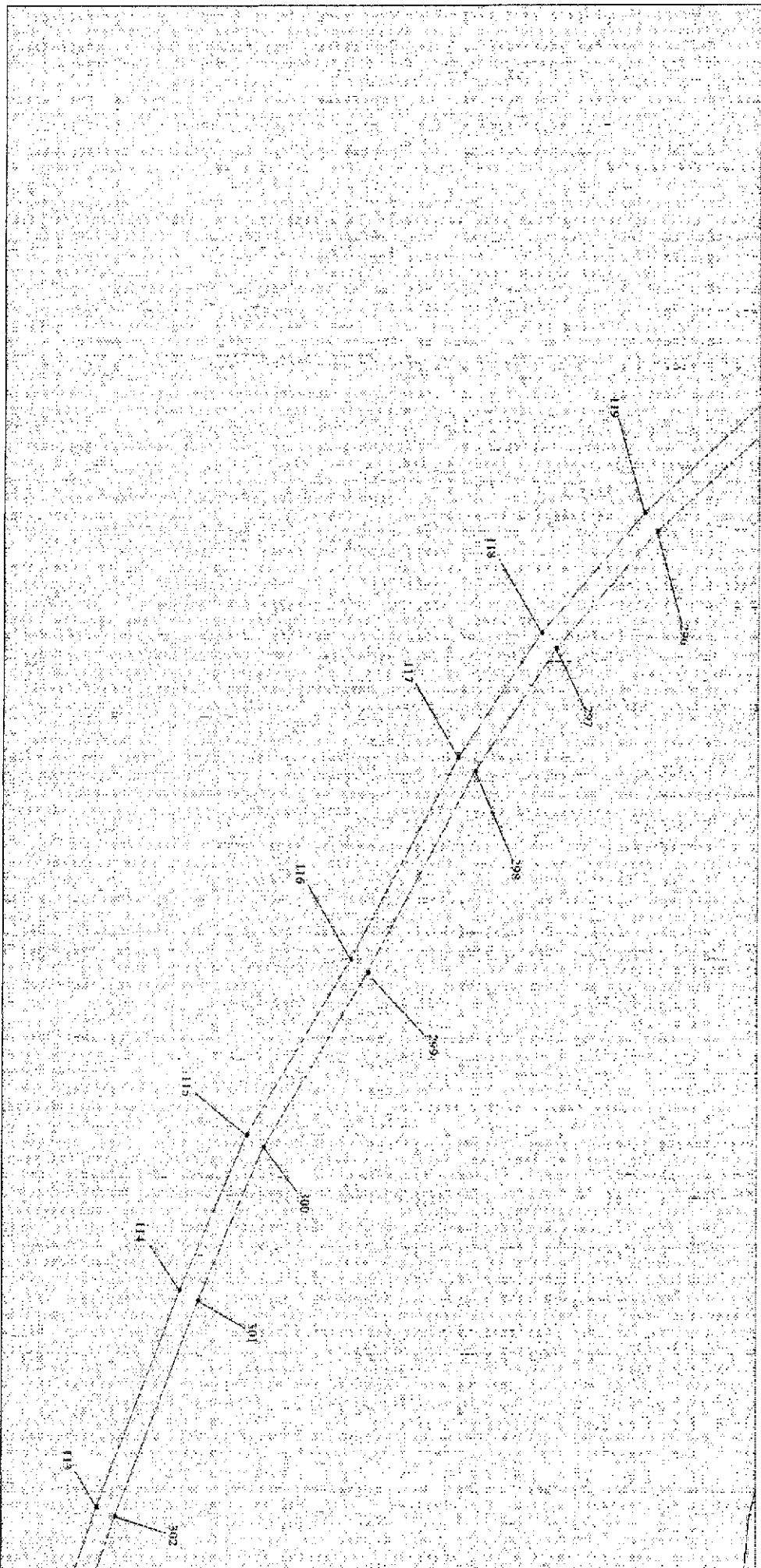
Место для отписки печати (примечание: для соответствующего описания местоположения границ ЗОНУИТ)

### ОПИСАНИЕ МЕСТОПОЛОЖЕНИЯ ГРАНИЦ

Зона публичного сервитута: РЛ\_42\_9901833(Россия, обл. Кемеровская область - Кузбасс, р-н Ташковский, п. Вазариногонка, ул. Средняя, д. 36(1)) - РЛ\_42\_9903349(Россия, обл. Кемеровская область - Кузбасс, р-н Ташковский, п. Листынка, ул. Кобыляева, д. 367 км Северо-восточное дома 13, кафельный колодец  
(кадастровые знаки в обработке геоинформационных технологий (сигны - 30791П))

### План границ ЗОУИТ

Высотный лист № 10



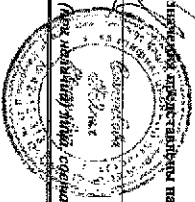
Масштаб 1:1000

Исполнительские условные знаки и обозначения:

Условные обозначения, соответствующие на листе 12

Подпись

*[Handwritten signature]*



Место для описания нечлени (для кадастровой зоны сервитута) описание местоположения границ ЗОУИТ

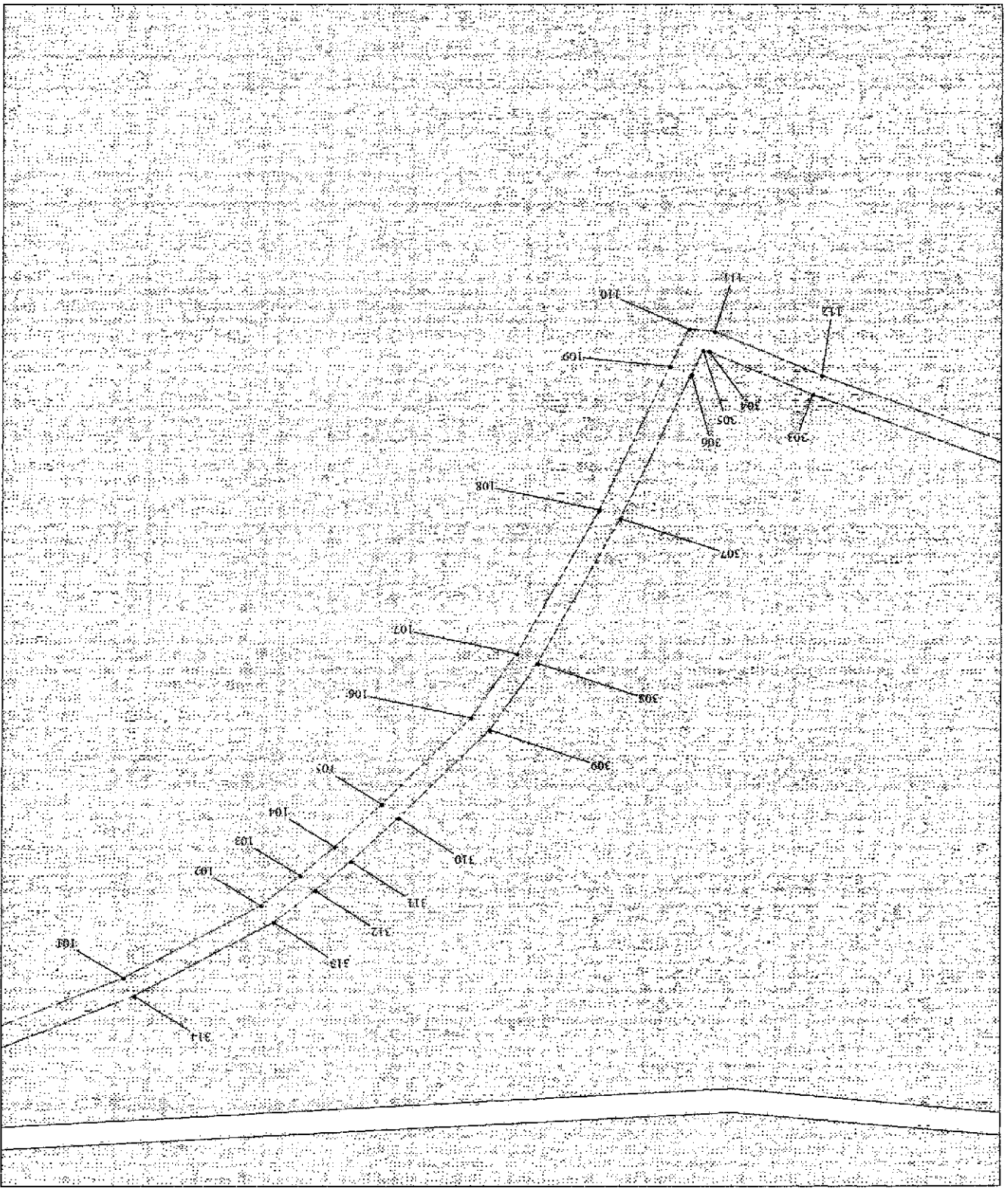
Дата 30 ноября 2022 г.

Зона публичного сервитута: ПЛ 42.9901833(Россия, обл. Кемеровская область - Кузбасс, р-н Таштинский, п. Листьянка, ул. Юбилейная, 0.367 км северо-восточнее дома 13, кабельный колодец, обл. Кемеровская область - Кузбасс, р-н Таштинский, п. Ватерьяновка, ул. Срежняк, д. 36/1) - ПЛ 42.9903349(Россия, обл. Кемеровская область - Кузбасс, р-н Таштинский, п. Листьянка, ул. Юбилейная, 0.367 км северо-восточнее дома 13, кабельный колодец)

(замечание описи с особыми условиями использования территории (далее - ЗОНИТ))


### План границ ЗОНИТ

Выносной лист № 9



Используемые условные знаки и обозначения:

Условные обозначения приведены на листе 12



Подпись

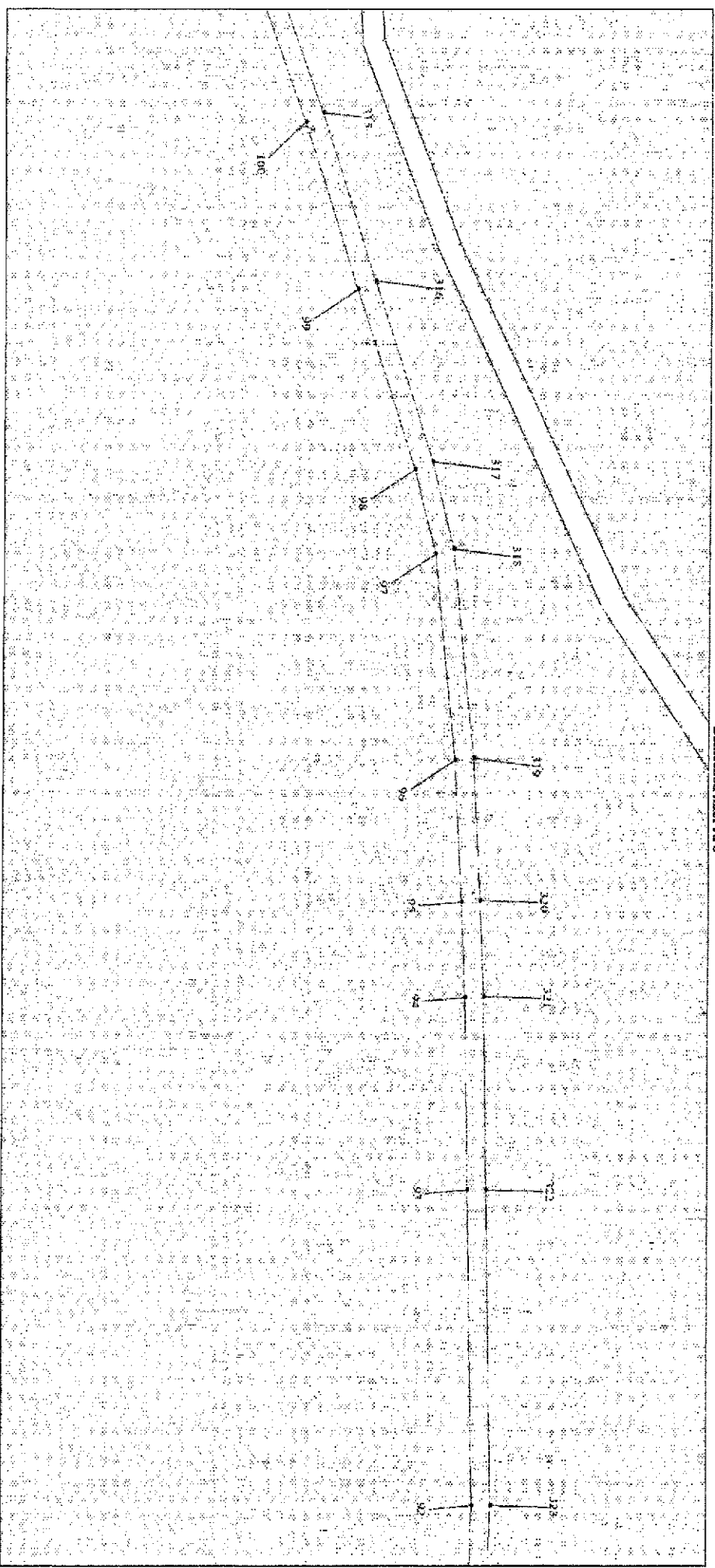
Дата: 30 ноября 2022 г.

Место для отписки печатей (при наличии) лица, осуществляющего описание местоположения границ ЗОНИТ

**ОПИСАНИЕ МЕСТОПОЛОЖЕНИЯ ГРАНИЦ**  
Зона публичного сервитута: РЛ\_42\_9901833(Россия, обл. Кемеровская область - Кузбасс, р-н Ташагский, п. Вязовьяновка, ул. Средняя, д. 36(1) - РЛ\_42\_9903349(Россия, обл. Кемеровская область - Кузбасс, р-н Ташагский, п. Липягино, ул. Юбилейная, 0.367 кв. садово-огородное д.о.м. 13 - кадастровый кадастр)  
(детализация зоны с особыми условиями использования территории (зона - ЗОУИП))

**План границ ЗОУИП**

Выносной лист № 8



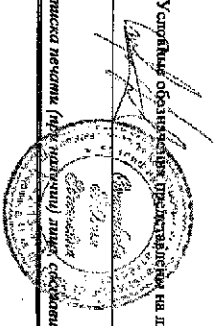
Масштаб 1:1000

Используемые условные знаки и обозначения:

Условные обозначения, применяемые на листе 12

Дата 30 ноября 2022 г.

Подпись



Место для отписки начитки (примечаний) листа, содержащего описание местоположения границ ЗОУИП

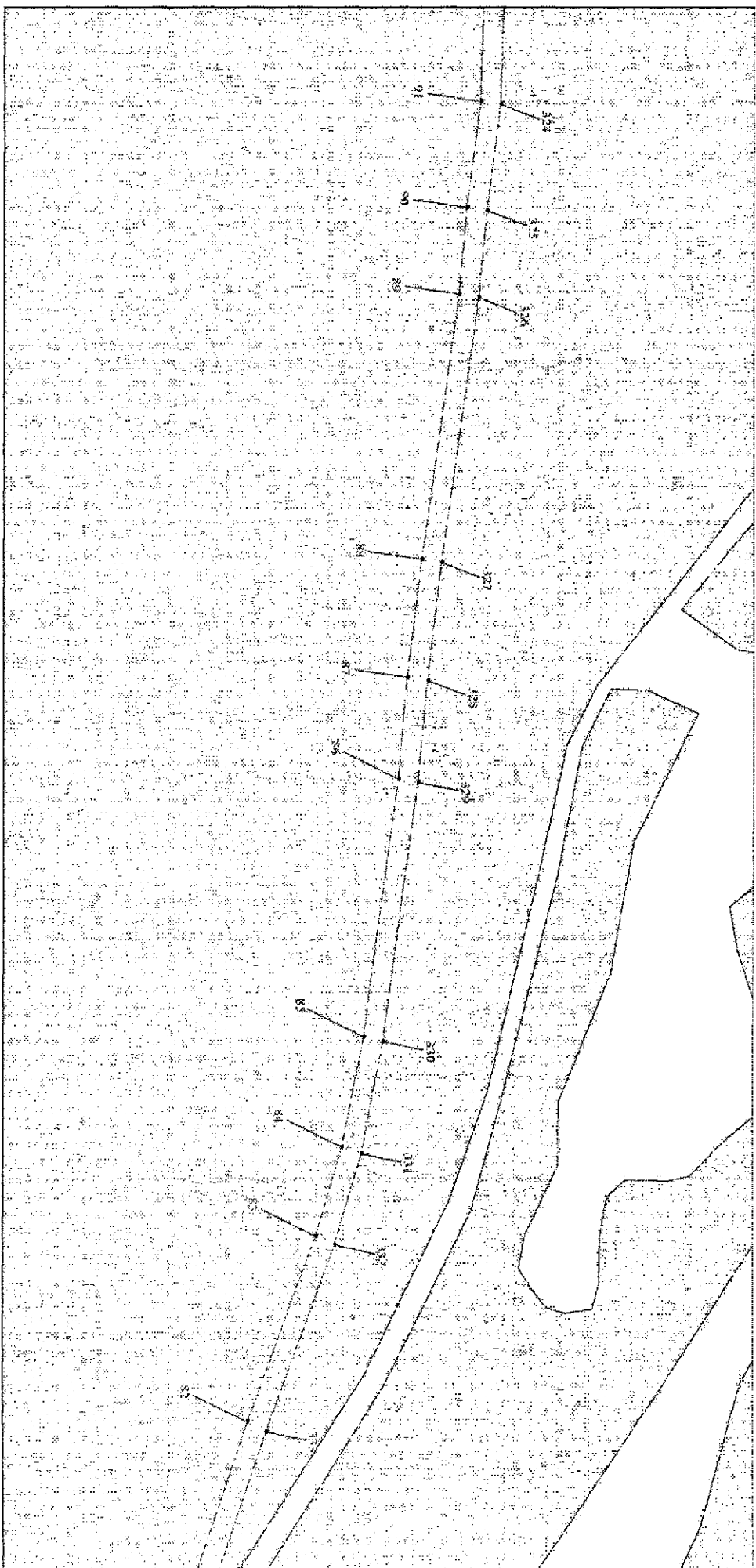


### ОПИСАНИЕ МЕСТОПОЛОЖЕНИЯ ГРАНИЦ

Зона публичного сервитута: РЛ\_42\_9901833(Россия, обл. Кемеровская область - Кузбасс, р-н Ташинский, п. Валерьяновка, ул. Средняя, д. 36(1) - РЛ\_42\_9903349(Россия, обл. Кемеровская область - Кузбасс, р-н Ташинский, п. Липягино, ул. Юбилейная, 0,367 км северо-восточнее дома 13, кабельный колодезь)  
(Идентификация зоны с объектами кадастрового учета по документам, прилагаемым (далее - ЗОУИТ))

### План границ ЗОУИТ

Выносной лист № 7

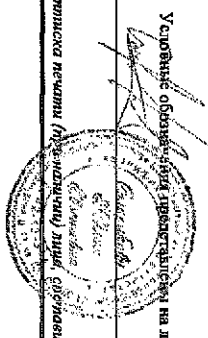


Масштаб 1:1000

Используемые условные знаки и обозначения:

Подпись:

Условные обозначения, представленные на листе 12



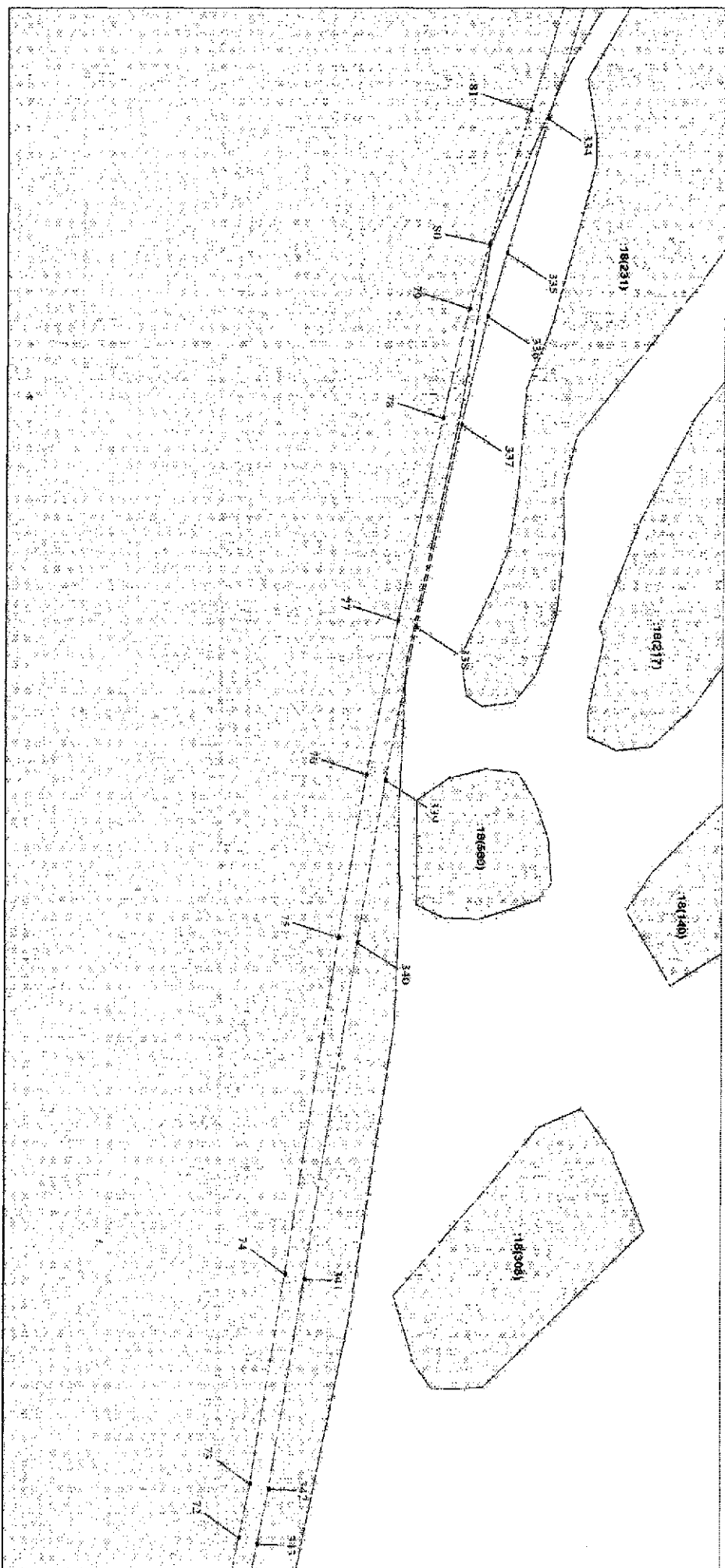
Место для отписки нечленов (неисключенный лист, сформированного описания местоположения границ ЗОУИТ)

Дата 30 ноября 2022 г.

ОПИСАНИЕ МЕСТОПОЛОЖЕНИЯ ГРАНИЦ  
Зона публичного сервитута: РЛ\_42\_9901833(Россия, обл. Кемеровская область - Кузбасс, р-н Ташинский, п. Валерьяновка, ул. Средняя, д. 36/1) - РЛ\_42\_9903349(Россия, обл. Кемеровская область - Кузбасс, р-н Ташинский, п. Листянка, ул. Юбилейная, 0,367 км север-восточное дома 13, кадастровый код участка  
(кадастровые зоны с особыми условиями использования территории (далее - ЗОУИТ))

План границ ЗОУИТ

Выносной лист № 6




Масштаб 1:1000

Использованы условные знаки и обозначения:

Условные обозначения дорожных знаков на листе 12

Дата 30 ноября 2022 г.

Подпись



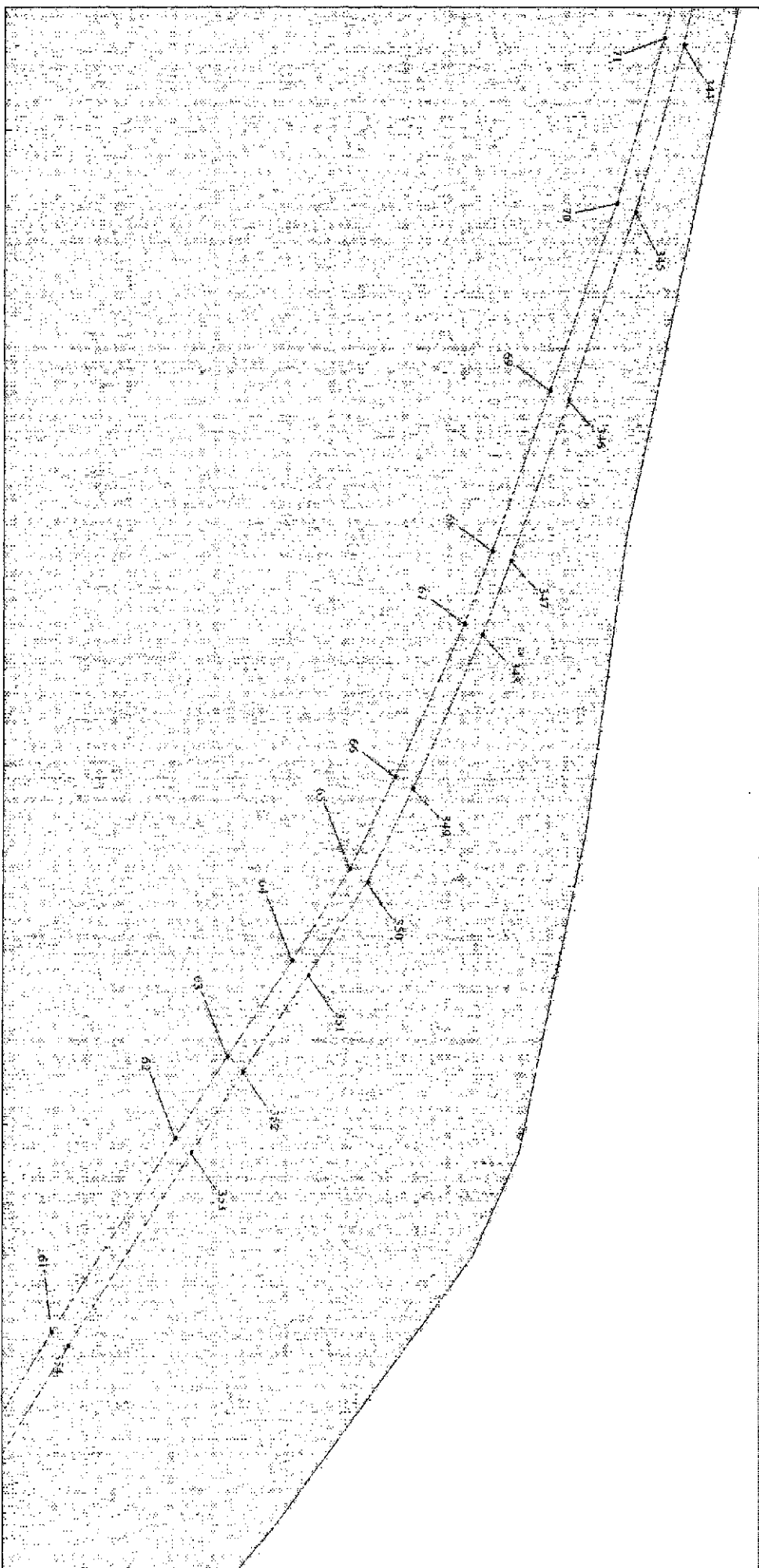
Место для отписки нечисти (прислуживать) иди, доброго здешнего описные местоположения границ ЗОУИТ

**ОПИСАНИЕ МЕСТОПОЛОЖЕНИЯ ПРАВИ**

Зона публичного сервитута: РЛ\_42\_9901833(Россиа, обл. Кемеровская область - Кузбасс, р-н Таштанский, п. Валерьяновка, ул. Средняя, д. 36/1) - РЛ\_42\_9903349(Россиа, обл. Кемеровская область - Кузбасс, р-н Таштанский, п. Дистагьяга, ул. Юбилейная, 0,367 км север-восточнее дома 13, кабельный колодец)  
(инженерная зона с объектами: подземные коммуникации: трубопровод (газа) - ЗОУИП)

**План границ ЗОУИП**

Высотной лист № 5

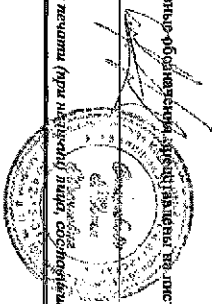


Масштаб 1:1000

Используемые условные знаки и обозначения:

Условная обозначения для листа № 12

Подпись \_\_\_\_\_



Место для отписки листа (при наличии) листа, обозначающего описание местоположения зоны ЗОУИП

Дата 30 ноября 2022 г.

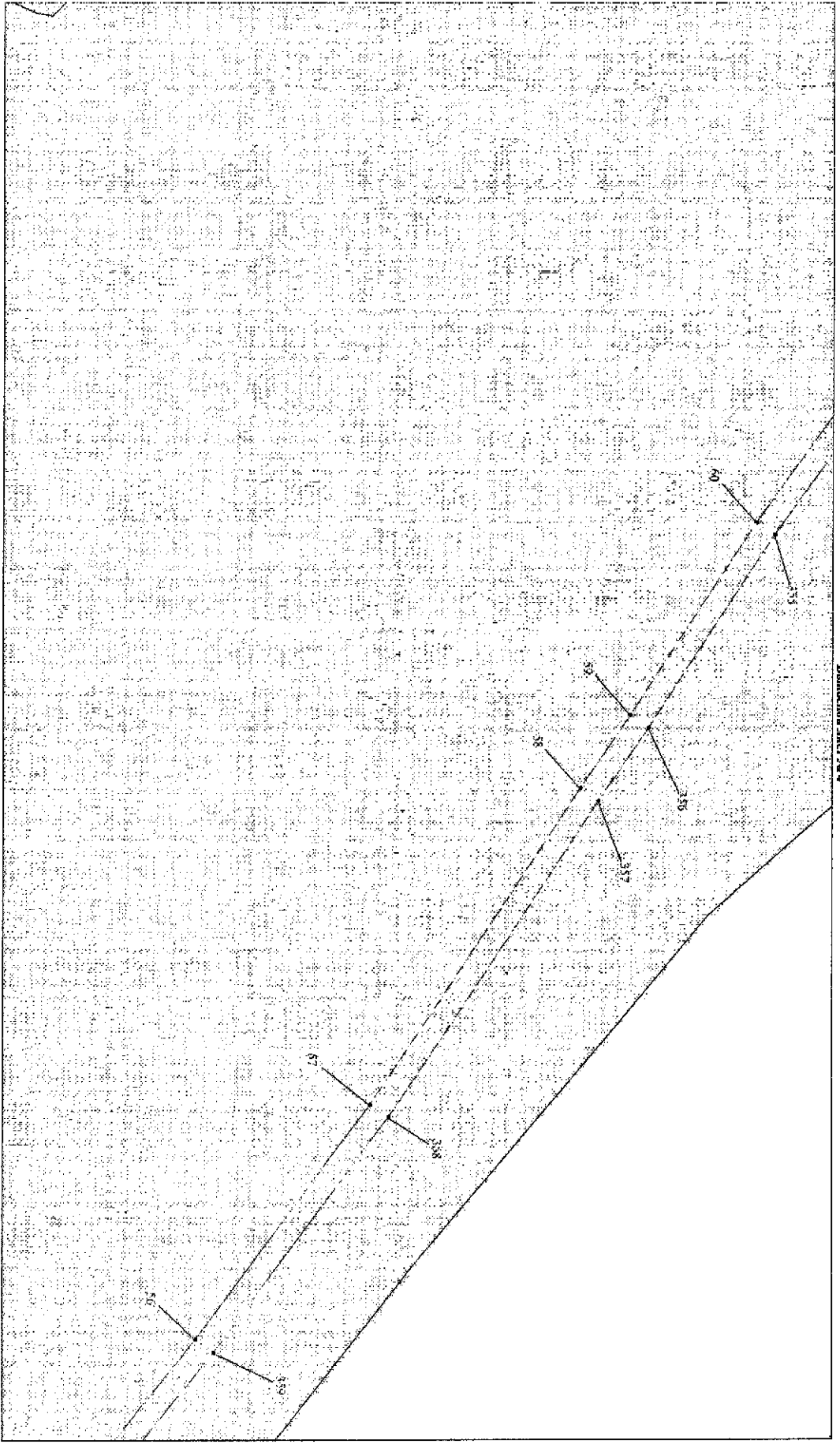
**ОПИСАНИЕ МЕСТОПОЛОЖЕНИЯ ГРАНИЦ**

Зона гребнячного сервитута: Р-42\_9901833(Россия, обл. Кемеровская область - Кузбасс, р-н Ташкентский, п. Выпаруковская, ул. Среда, д. 36(1)) - Р-42\_9903349(Россия, обл. Кемеровская область - Кузбасс, р-н Ташкентский, п. Дистантная, ул. Юбилейная, 0,367 км северо-восточнее дома 13, кадастровый коллоид)

(земельный участок в области государственного кадастрового учета - ЗОУИТ)

**План границ ЗОУИТ**

Высотный лист № 4

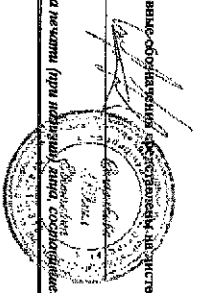


Масштаб 1:1000

Исходные данные условные знаки в обозначениях:

Условно-обозначения, установленные в листе 12

Подпись:



Место для описания участка (при наличии) или условного описания местоположения участка ЗОУИТ

Дата 30 ноября 2022 г.